

BEVARINGSOMRÅDENE

I SENTRUMSPLANEN

11.05.2006

Det er utpekt 17 bevaringsområder innenfor planområdet. Områdene er inntegnet på plankartet, og det er knyttet bestemmelser til bevaring og utvikling innenfor områdene. Kommunen vil følge opp med regulering etter plan- og bygningslovens § 25.6 "spesialområde kulturminnevern".

Dette vedlegget viser avgrensinger av områdene og hvilke verneverdige bygninger som inngår.

OMRÅDER PÅ STRØMSØ

1. Tollbugata (3 delområder)
2. Bromannsgangen
3. Austadgangen
4. Tordenskiolds gate 102-112
5. Svangsgangen
6. Weberggangen
7. Tollboden

OMRÅDER PÅ BRAGERNES

8. "Amtmand Bloms Løkke" / Høytorget
9. Schwenckegata 4 – m.fl.
10. "Elveplassen" , ved Dronninggata
11. Gamle Kirkeplass
12. "Seebergløkken"
13. Grev Wedels plass
14. "Thornegata"
15. "Prins Oscars gate"
16. "Omstedgata" / "Nedre storgate"

17. Byaksen – Mellom Bergstien og StrømsøTorg

På de neste sidene er vist:

Oversiktskart over bevaringsområdene

Her er også henvisning til områdenavn

Områder for byens eldste hus og for "Drammenshus"

Bevaring av byens eldste bebyggelse på Strømsø og representativt utvalg av Drammenshus er en viktig del av verneplanen. Kartet viser hvordan de foreslåtte områder dekker dette.

Hvert enkelt område vist på kart og flyfoto.

Kartet er utsnitt av kulturminneregistreringen. Fargekodene på bygningene / anleggene er:

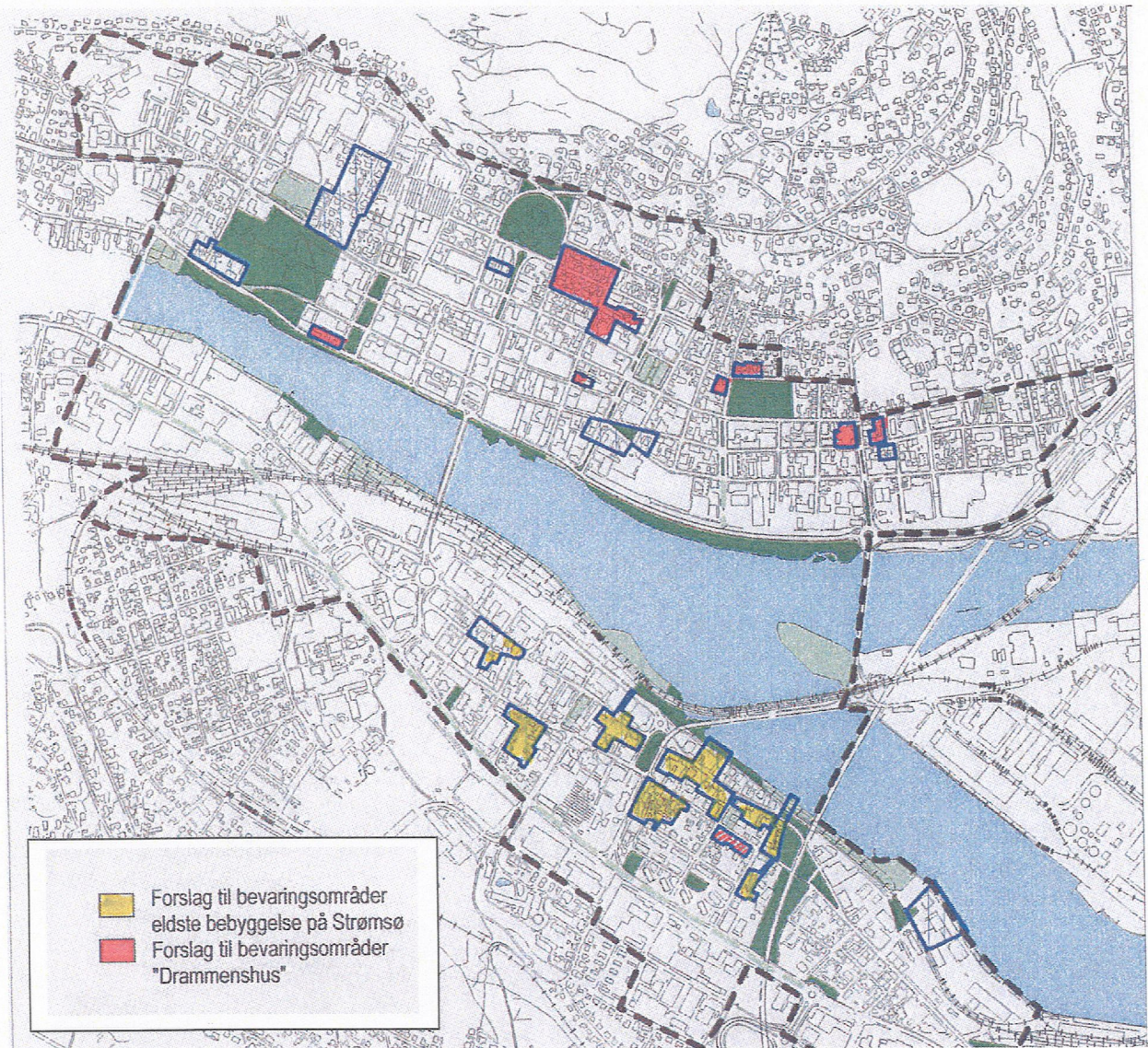
- | | |
|---------|---------------------------|
| Fiolett | = F, fredet |
| Rød | = A, svært høy verneverdi |
| Oransje | = B, høy verneverdi |
| Gul | = C, middels verneverdi |

(Kartutsnittene er ikke fullstendig oppdatert, ca 8 av de avmerkede bygningene er revet)

BEVARINGSOMRÅDENE –



- | | |
|--------------------------------------|--------------------------------------|
| 1. Tollbugata (3 delområder) | 10. "Elveplassen" , ved Dronninggata |
| 2. Bromannsgangen | 11. Gamle Kirkeplass |
| 3. Austadgangen | 12. "Seebergløkken" |
| 4. Tordenskiolds gate 102-112 | 13. Grev Wedels plass |
| 5. Svangsgangen | 14. "Thornegata" |
| 6. Weberggangen | 15. "Prins Oscars gate" |
| 7. Tollboden | 16. "Omstedgata"/ "Nedre storgate" |
| 8. "Amtmand Bloms Løkke" / Høytorget | 17. Byaksen |
| 9. Schwenckegata 4 – m.fl. | |

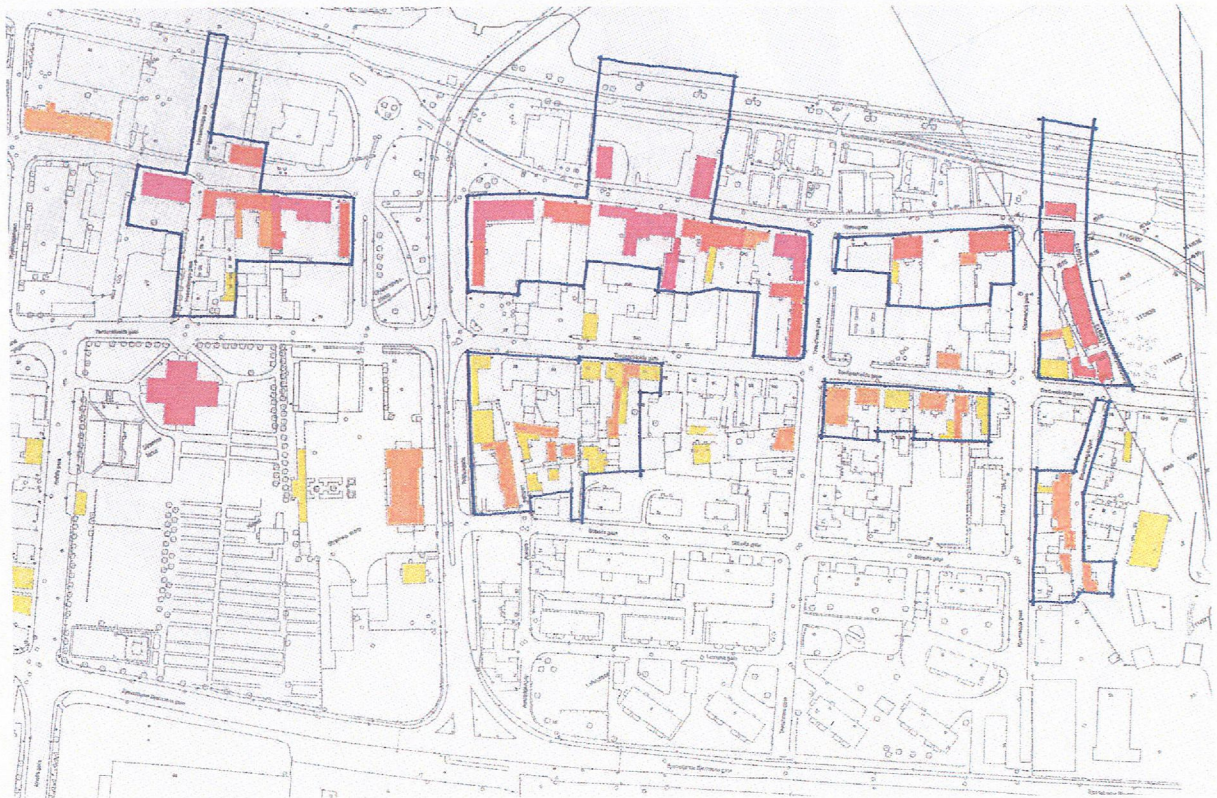
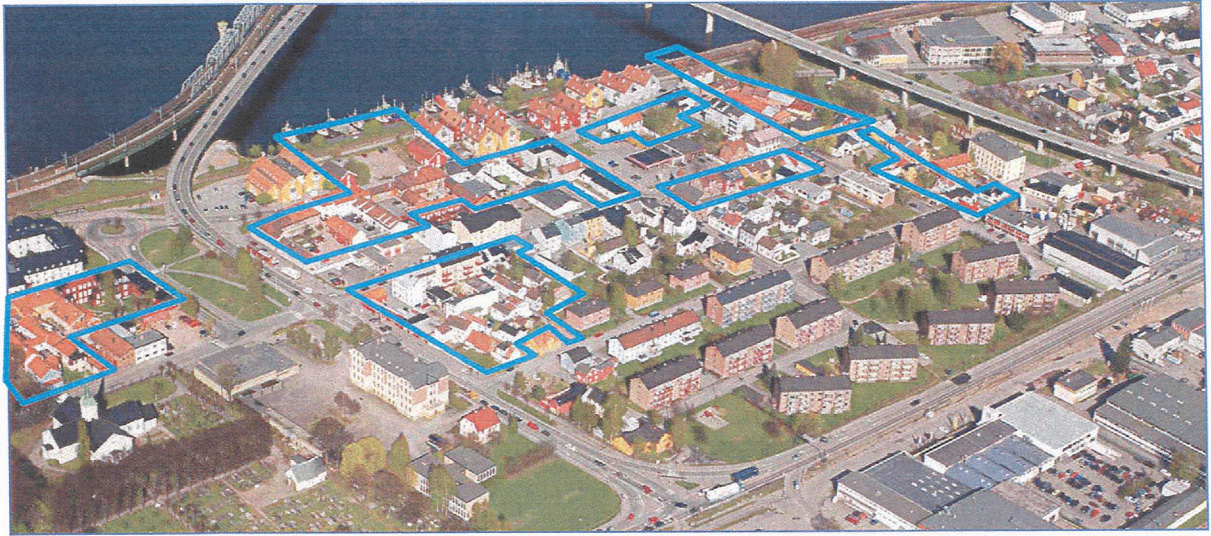


Skissen viser hvilke områder som foreslås for å sikre to prioriterte typer av kulturhistoriske bygningsmiljøer i Drammen:

- 16-1700 tallsbebyggelsen på Strømsø. Vi får her med både de store representative handelshusene i hovedgaten og de mindre i sidegatene og bakgatene.
- "Drammenshusene" som oppsto etter bybrannen i på Bragernes 1866. Hovedområdene er på Bragernes, men også et lite bygningsmiljø på Strømsø er tatt med

(Her tegnet inn på kart uten bevaringsområdene byaksen og Gamle Kirkeplass).

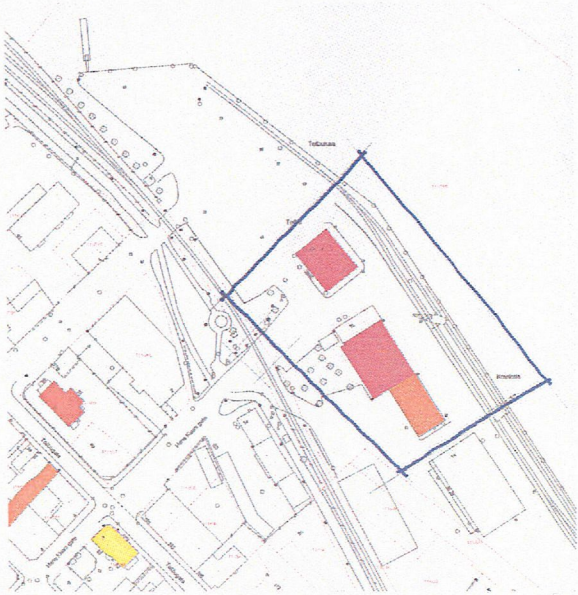
STRØMSØ – Tollbugata, Austadgangen, Bromannsgangen, Tordenskiolds gate 102-112



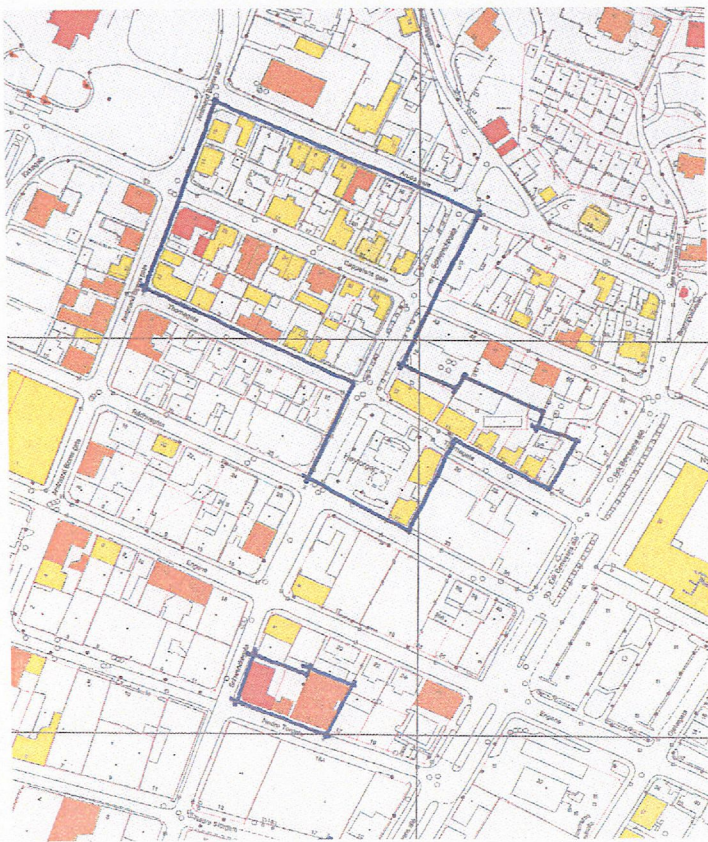
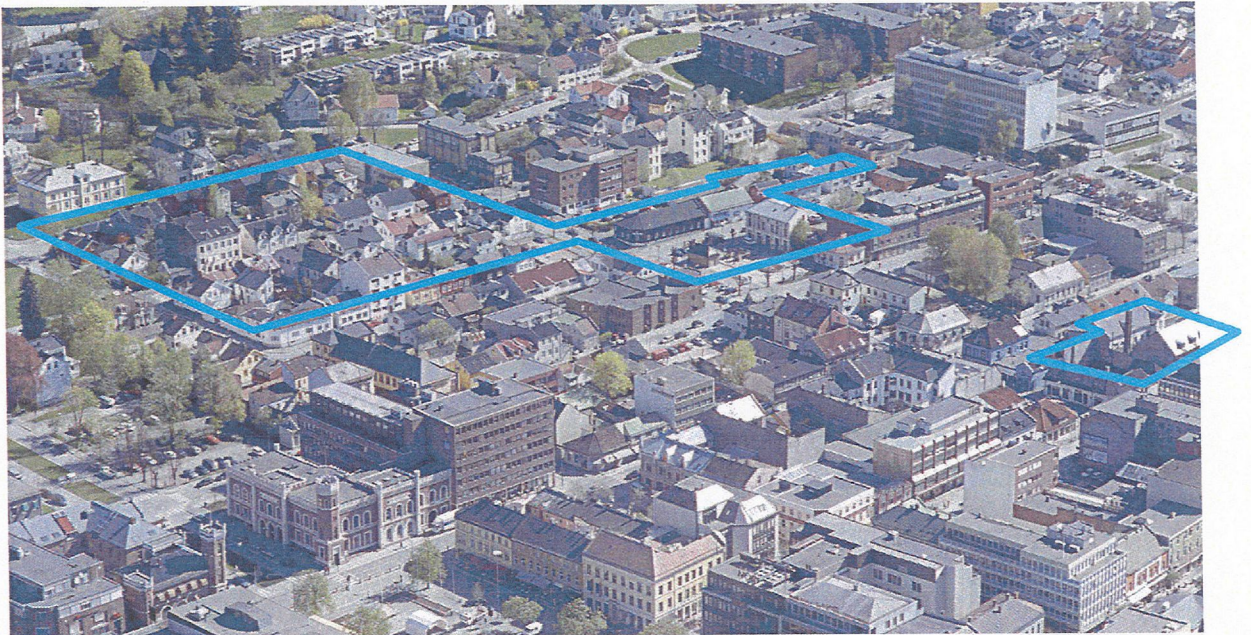
STRØMSØ – Webergangen, Svangsgangen, del av Tollbugata



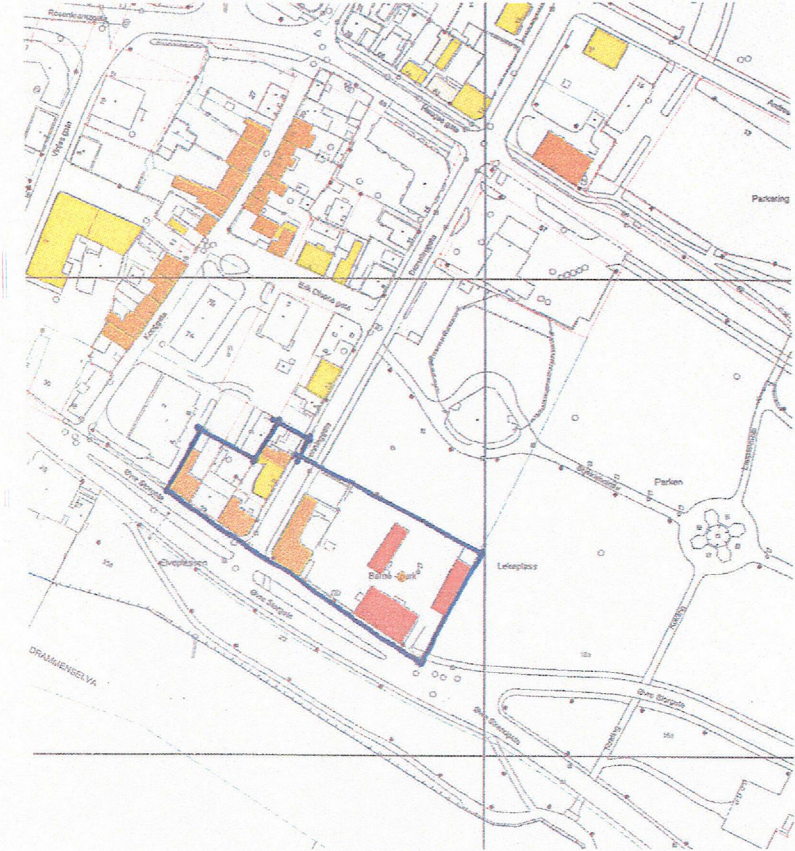
STRØMSØ - Tollboden



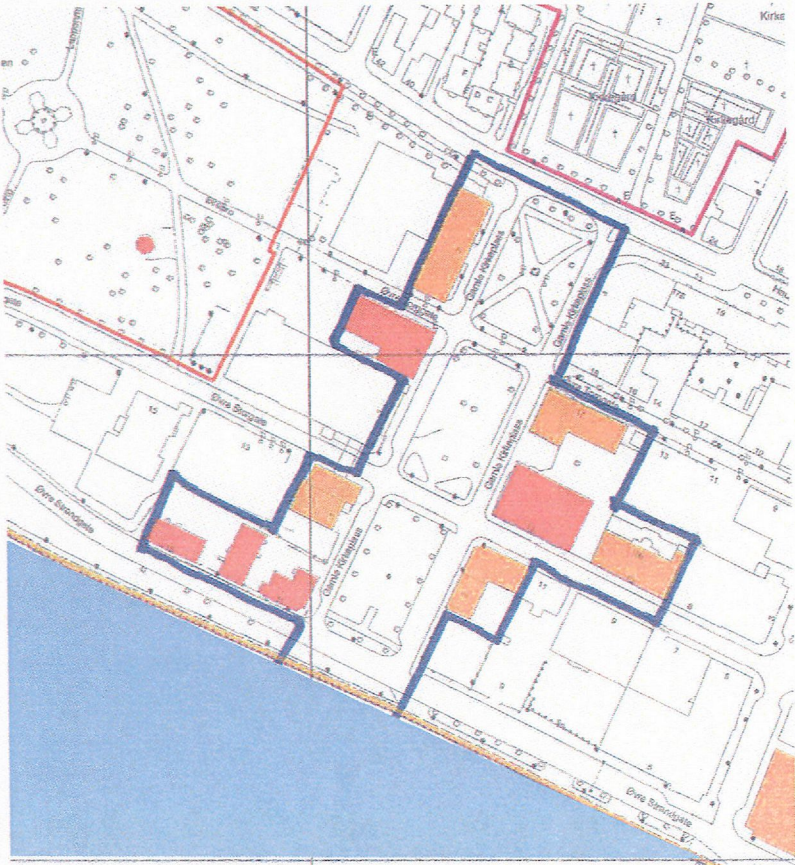
BRAGERNES – Høytorget ”Amtmand Bloms Løkke”,
Schwenckegata 4 mfl.



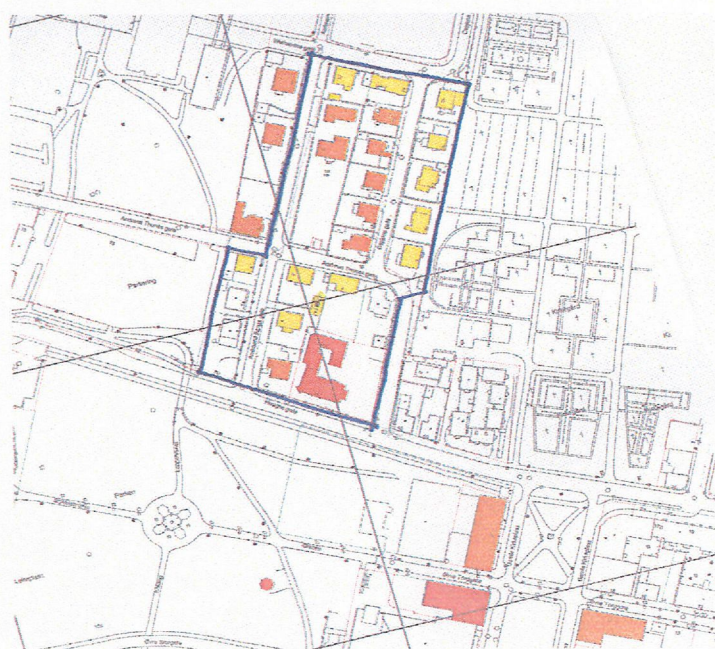
BRAGERNES – Dronninggata / "Elveplassen"



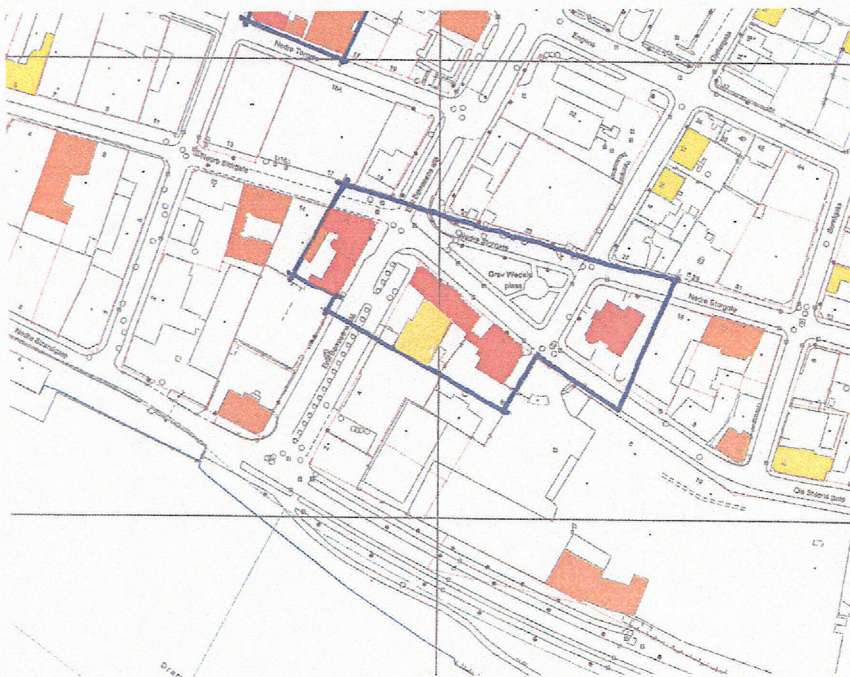
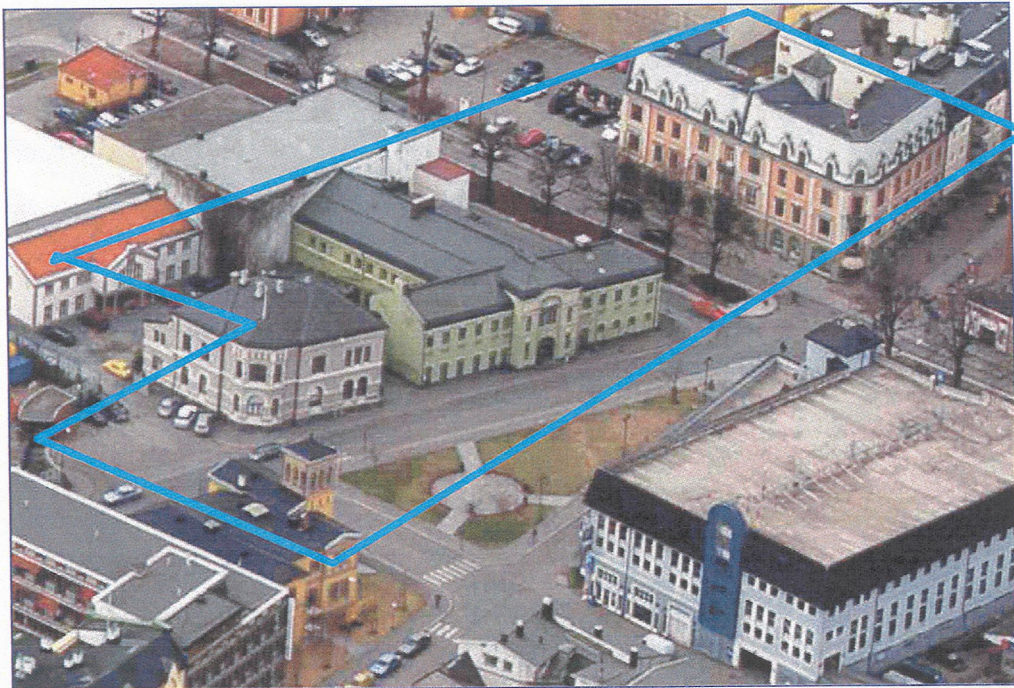
BRAGERNES – Gamle Kirkeplass



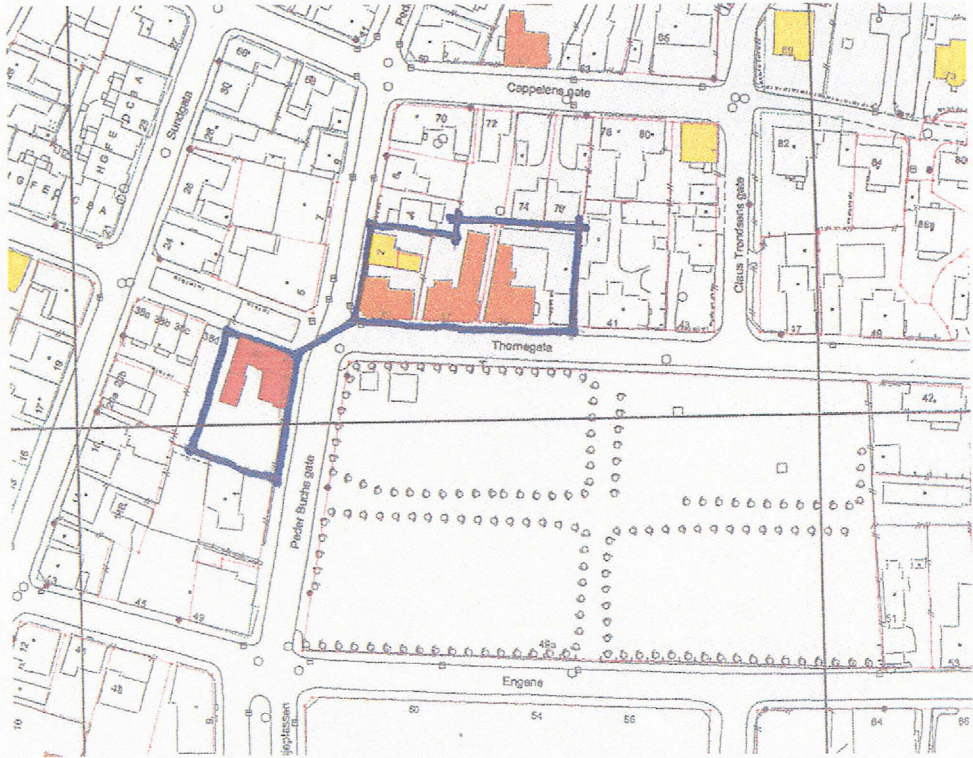
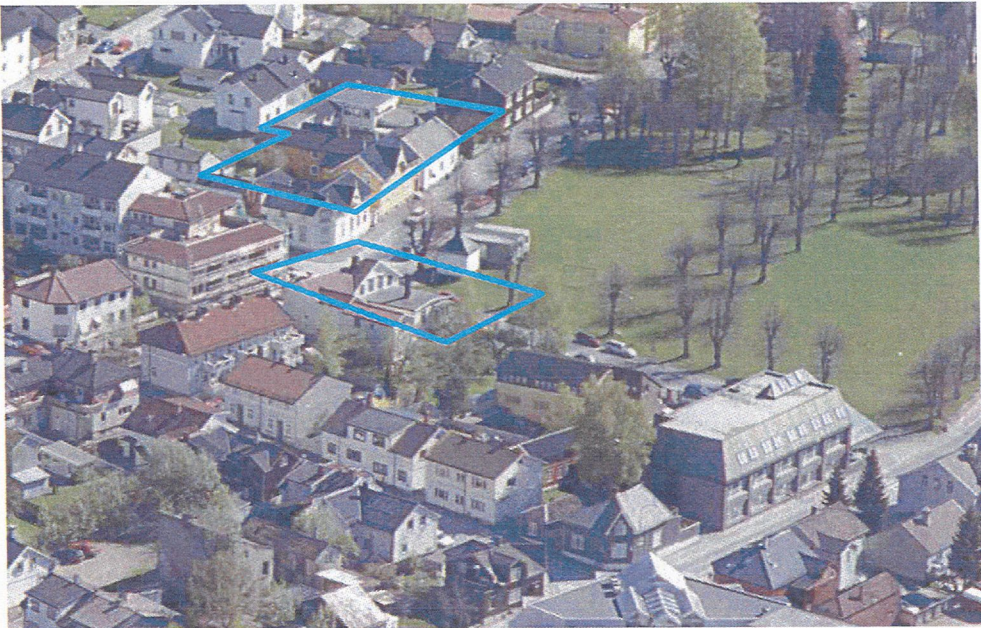
BRAGERNES - "Seebergløkken",
- Drammenshus ved Gamle kirkeplass



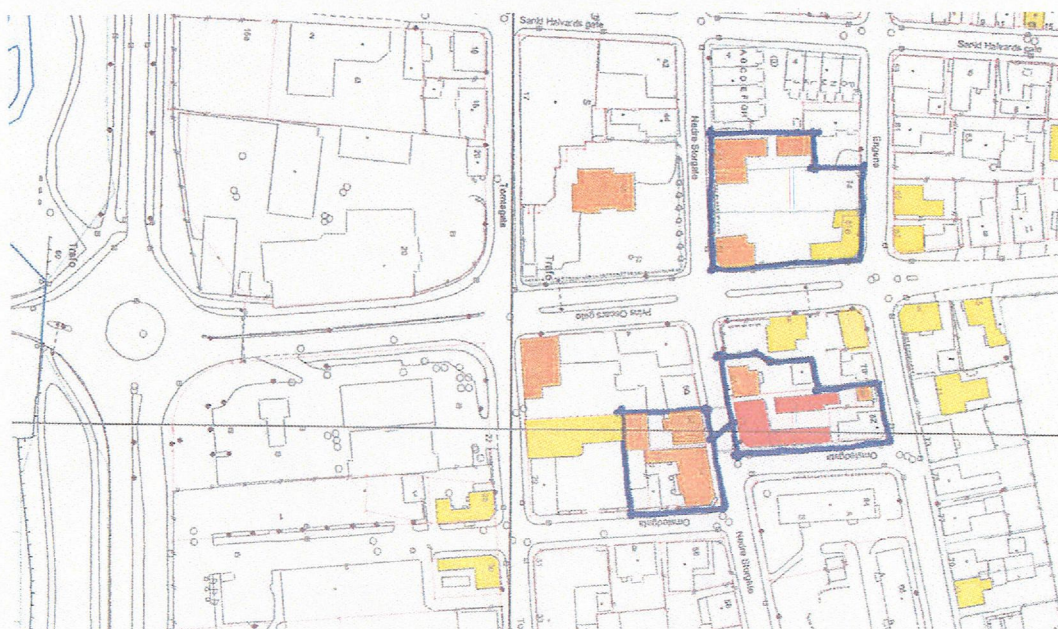
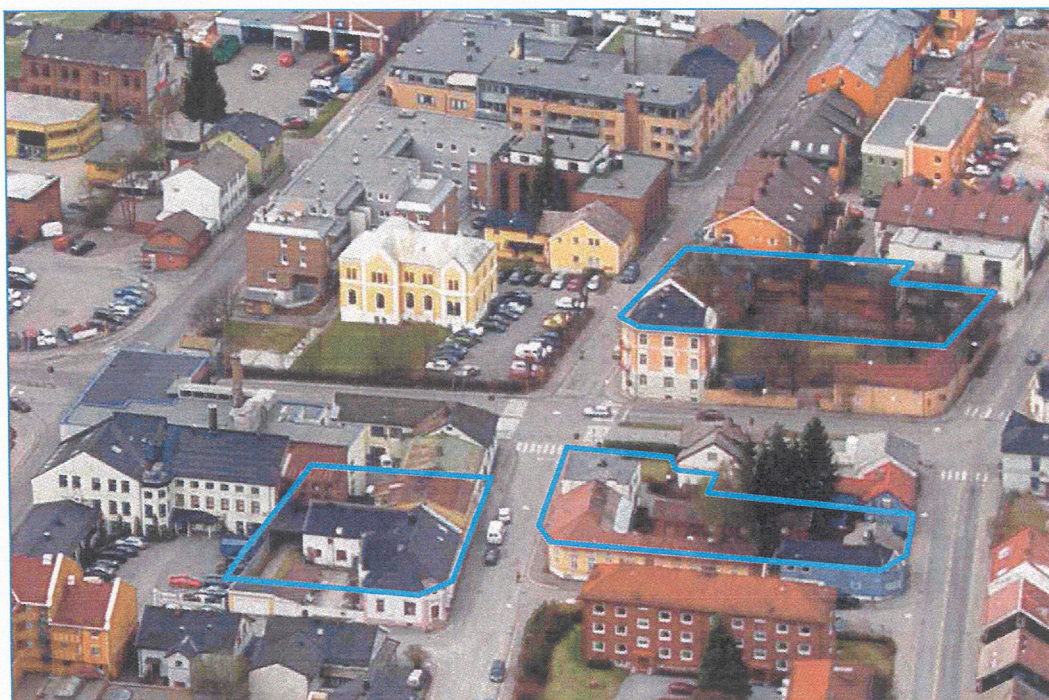
BRAGERNES – Grev Wedels plass



BRAGERNES - Thornegata



BRAGERNES – Prins Oscars gate,
Omstedgata / Nedre Storgate



BYAKSEN – Bragernes og strømsø

