

Lysløyper ved MIF-hytta



Lysløyper på Mjøndalskauen 3,3 km

MIF-hytta som ligger en kort kjørevstand fra Mjøndalen sentrum, og som også kan nåes med buss. MIF -hytta eies og driftes av Mjøndalen Idrettsforening og er et ypperlig utgangspunkt for småturer både med barnevogn, til fots og på ski. Lysløypene er åpne hele året og den korte runden måler 1,7 km og begge rundene tilsammen er 3,3 km lange. MIF-hytta ligger rett ved Hagatjern som er badeplass for allmenheten og et trivelig hytteområde.



Buss fra Mjøndalen til Åsen/Hagatjern, Mjøndalen

Brakar tlf. 815 00 184 - www.brakar.no



Generell



Lett



Middels



Krevende



Ekspert






Symbolene angir hvor krevende turene er. Sorte symboler på hvit bunn er generelle, dvs. ikke graderte.



DRAMMEN
KOMMUNE







Tegnforklaring

-  Start MIF-Hytta
-  Turløyper
-  Alternative ruter
-  Parkering
-  Gapahuk

Lysløyper ved MIF-hytta

MIF-hytta er et fint utgangspunkt å gå fra, enten om du bruker bena eller ski. Hytta ligger ovenfor Hagatjern, mellom Mjøndalen og Konnerud. Lysene i løypa vil bli skrudd av klokken 22.00. Turen er fin å bruke i alle årstidene. Det er mulighet for å ta med sykkel opp, samt barnevogn. På vinteren er det skiløyper, både for klassisk og skøyting. Turen er fin både alene, og med familien.

Andre turforslag i Nedre Eiker

-  Fra topp til topp i Nedre Eiker
-  Portåsen, diverse turløyper
-  MIF-hytta, lysløype
-  4-8-12 km trimløyper fra Årbogen Idrettsanlegg

Kontaktinfo

Drammen kommune
 Kultur, idrett og frivillighet

Epost: kultur@drammen.kommune.no
drammen.kommune.no