



Tegnforklaring


PBL §25 REGULERINGSFORMÅL


Byggeområder
(PBL §25, 1. ledd nr. 1)  Område for boliger med tilhørende anlegg


Offentlige trafikkområder
(PBL §25, 1. ledd nr 3)  Kjørereg


Reguleringsplan PBL 2008

Linjesymbol

 RpFormålGrense

 RpGrense

 Byggegrense

 Regulert senterlinje

Kartopplysninger

Kilde for basiskart: infoland.ambita.com


Dato for basiskart: 11.01.2021


Koordinatsystem: ETRS89_UTM-32N

Høydegrunnlag: NN2000

Ekvidistanse: 1 m

Kartmålestokk: 1:500 m (A3)








Reguleringsendring av:

Drammen kommune

Opphevelse av regulering av nedre del av Underhaugsveien

Nasjonal arealplanID: 3005_060215-6

Saksbehandling i følge plan- og bygningsloven	Plankart datert	Bestemmelser datert
Nabovarsel / høring	Administrativt vedtak	27.01.2021
Utarbeidet av		
		Saksnr
Cecilian		Rev. dato

Det bekreftees av plankartet er i samsvar med fullmaktsvedtak

Plansjef _____